

Obec Bukovec



Žijeme spolu

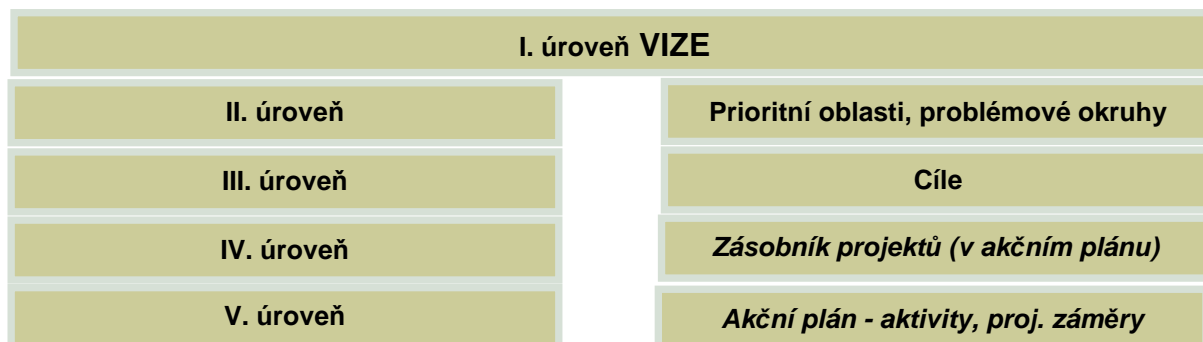
NÁVRHOVÁ ČÁST

STRATEGICKÝ PLÁN ROZVOJE OBCE BUKOVEC

2015 - 2023

I. ÚROVEŇ VIZE	3
II, III. ÚROVEŇ PROBLÉMOVÉ OKRUHY A CÍLE	5
PRIORITNÍ OBLAST I. SPOLEČNOST	5
1. PROBLÉMOVÝ OKRUH: SPOLEČNOST	5
PRIORITNÍ OBLAST II. INFRASTRUKTURA A ÚZEMÍ.....	8
2. PROBLÉMOVÝ OKRUH: INFRASTRUKTURA	8
3. PROBLÉMOVÝ OKRUH: ÚZEMÍ.....	10
PRIORITNÍ OBLAST III. HOSPODÁŘSTVÍ	11
4. PROBLÉMOVÝ OKRUH: HOSPODÁŘSTVÍ-ZAMĚSTNANOST, PODNIKÁNÍ	11
5. PROBLÉMOVÝ OKRUH: HOSPODÁŘSTVÍ - CESTOVNÍ RUCH.....	13
ZÁVĚR.....	15

Provázanost jednotlivých kroků tvorby návrhové části: provázanost vize, problémových oblastí, cílů a indikátorů lze znázornit takto:



Vize je jednoduchý a výstižný text, který naznačuje, jakým směrem se bude Obec Bukovec v příštích letech rozvíjet, vyjadřuje komplexní pohled na současný stav obce a zároveň definuje pozici, kam se chce obec Bukovec v horizontu realizace strategického plánu dostat. Tento text je mottem celého strategického plánu.

Strategické cíle představují směrný ukazatel pro rozvoj obce v daném časovém horizontu, kterých by mělo být dosaženo realizací rozvojových aktivit.

Níže uvedené strategické cíle jednotlivých prioritních oblastí byly odvozeny především ze SWOT analýzy. Opatření jsou základním nástrojem pro realizaci strategických cílů. Jsou vyjádřením množiny souvisejících aktivit, jejichž prostřednictvím je program realizován.

I. úroveň: VIZE

V rámci dotazníkového šetření nejčastěji respondenti uváděli, že by měl být Bukovec vnímán jako obec čistá, upravená a atraktivní místo s plnohodnotným vybavením.

Mezi její silné stránky patří především krásná příroda, čisté prostředí, turistické a přírodní atraktivity a snaha o dodržování tradic. Respondenti rovněž uvedli, že obec je atraktivním a klidným místem pro bydlení s kvalitní občanskou vybaveností.

Tyto odpovědi by se měly promítnout do vize obce.

Vize – rozšířená verze

Bukovec v roce 2025 je obcí.....

- prosperující, kde se obyvatelé zapojují do společenského, kulturního a sportovního dění,
- atraktivní pro bydlení a aktivní trávení volného času,
- kde je zajištěn harmonický rozvoj dětí a mládeže v rámci obou mateřských a základních škol (polských i českých),
- přátelskou k životnímu prostředí, s kvalitně vybudovanou technickou infrastrukturou,
- kde stojí za to „žít“ – obec je přívětivá pro všechny věkové kategorie, nabízí dostatečnou občanskou vybavenost, širokou škálu sportovních a volnočasových aktivit, zabezpečuje kvalitní zdravotní péči,
- kde je zajištěna péče sociálně slabším skupinám obyvatelstva, starším obyvatelům a pomoc obyvatelům nacházejícím se v rizikové skupině.

Vize – zkrácená verze

Bukovec 2025 je obcí...

prosperující, nabízející kvalitní život svým občanům, atraktivní pro návštěvníky, podporující svůj kulturní i hospodářský rozvoj. Je obcí čistou, upravenou, s kvalitním přírodním prostředím.

Slogan:

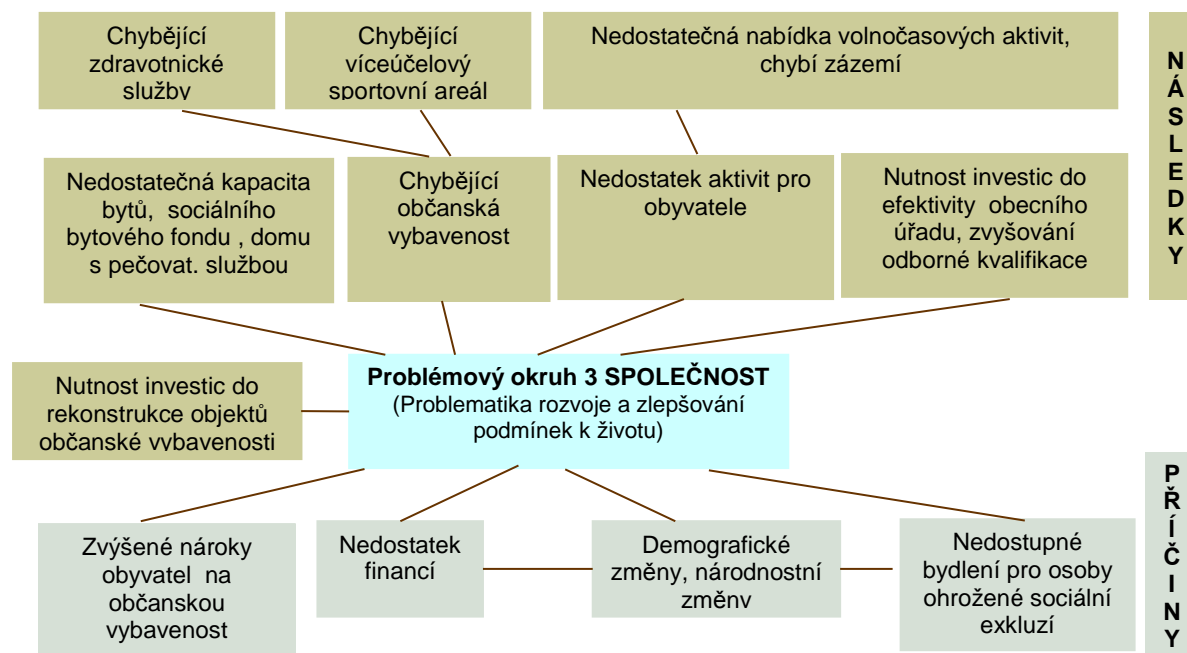
Bukovec – žijeme spolu

II., III. úroveň: PROBLÉMOVÉ OKRUHY A CÍLE

PRIORITNÍ OBLAST I. SPOLEČNOST

1. PROBLÉMOVÝ OKRUH: SPOLEČNOST

Strom problémů



Strategické cíle

1.1 Zkvalitnit vzdělávání a osvětu občanů

1.2 Rozvíjet volnočasové zázemí

1.3 Rozvíjet občanskou vybavenost

1.4 Investovat do inovací úřadu

Indikátory			
Strategický cíl	1.1 Zkvalitnit vzdělávání a osvětu občanů		
Název indikátoru	Počet školení (počet) Počet mimoškolních aktivit (počet)		
Roky	2015	2018	2022
Plán		Trend ↑	Trend ↑
Skutečnost	počet školení, počet mimoškolních aktivit		
Správce cíle		Perioda hodnocení měř.	1x/rok
Zdroj čerpání dat	Zdroje obce, dotační zdroje		
Popis měřítka	1. Zajištění pestřejší nabídky vzdělávání pro ohrožené skupiny obyvatel, 2. Rozšíření nabídky mimoškolní výchovy		
Metodika a výpočet			

Strategický cíl	1.2 Rozvíjet volnočasové zázemí		
Název indikátoru a měrná jednotka	1. Objem prostředků z rozpočtu obce na podporu spolků, sportu, kultury a volnočasových aktivit včetně udržování spolupráce se zahraničními obcemi (tis. Kč) 2. Počet rekonstruovaných a nově vybudovaných hřišť (výstavba sportoviště nad ZŠ, rekonstrukce hřiště u ZŠ, rekonstrukce fotbalového hřiště)		
Roky	2015	2018	2022
Plán		1. Trend ↑ 2. 1 rekonstruované hřiště	1. Trend ↑ 2. 2rekonstruovaná hřiště
Skutečnost	1. Rozpočet: 3412 Sportovní zařízení ve vlastnictví obce 430tis. 3419 Sportovní činnost 200tis. 3399 Kultura 350tis. 6399 Dotace sdružením 110tis. 5512 SDH 200tis. 2.Zpracování studie na hřiště nad ZŠ		
Správce cíle		Perioda hodnocení měř.	1x/rok
Zdroj čerpání dat	Rozpočet obce, technická dokumentace		
Popis měřítka	1. K atraktivitě obce přispívá podpora sportu, kultury a volnočasových aktivit, kterou je třeba i nadále udržovat a rozvíjet. Cílem indikátoru je sledovat výdaje do těchto oblastí a do budoucna je mírně navyšovat Výpočet: Součet finančních prostředků vyčleněný v daném roce na podporu kultury, sportu a volnočasových aktivit. 2. počet rekonstruovaných a nově vybudovaných hřišť - jedná se o výstavbu sportoviště nad ZŠ, rekonstrukci hřiště u ZŠ, rekonstrukci fotbalového hřiště		

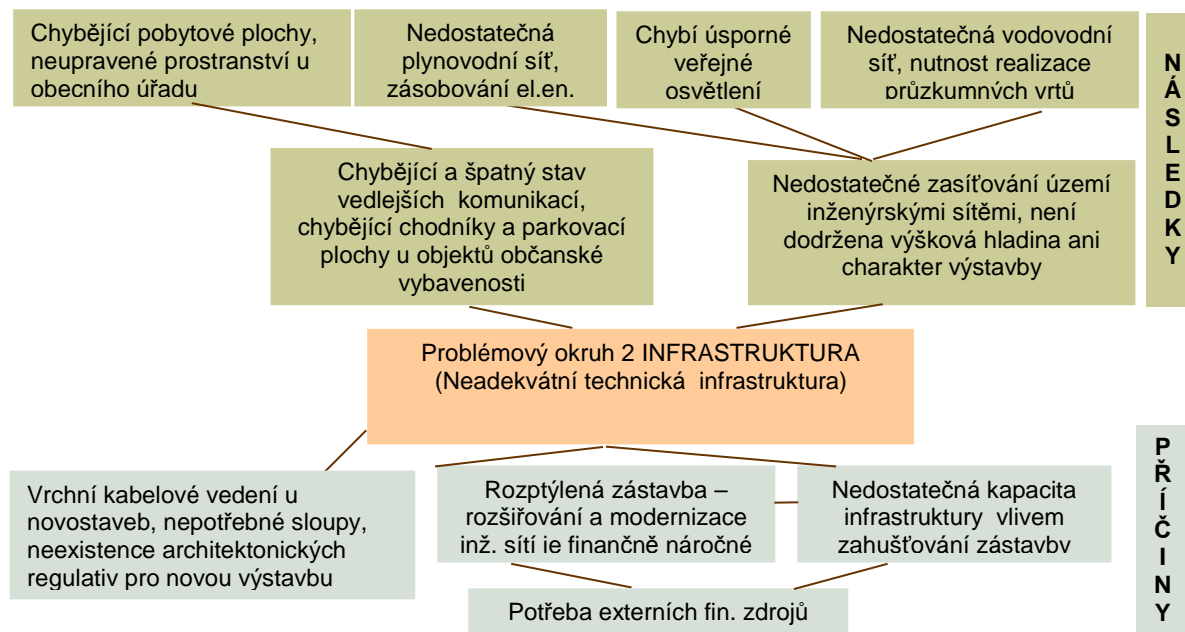
Strategický cíl	1.3 Rozvíjet občanskou vybavenost		
Název indikátoru a měrná jednotka	1. Rozpočet obce – položky 3113 Školství (Kč) 2. Vyřešit chybějící zdravotnické služby v obci (počet) 3. Počet sociálních (startovacích) bytů, počet osob využívajících sociální byty, délka využití 4. (m ²) rozšířené hasičské zbrojnice 5. (m ²) rekonstruovaného PZKO vč. okolního prostranství 6. (m ²) rekonstruované budovy čp.59		
Roky	2015	2018	2022
Plán		1. Trend ↑	2. Zdravotnické služby 3. Sociální byty 4. Rozšířená hasičská zbrojnice 5. Rekonstruované PZKO 6. Rekonstruovaná budova 59
Skutečnost	1. 1510 tis., nyní zpracování posudků na střechu a vzduchotechniku 2. ve fázi jednání 3. 0 sociálních bytů 4. Zpracovává se projektová dokumentace 5. záměr 6. záměr		
Správce cíle		Perioda hodnocení měř.	1x/rok
Zdroj čerpání dat	Vlastní zdroje obce		
Popis měřítka	1. Zajišťovat chod a modernizaci obou mateřských a základních škol (českých i polských) 2. Obec má vhodné prostory pro ordinaci lékaře v budově obecního úřadu. V současnosti je však pro lékaře nevýhodné dojíždět do obce. Tyto chybějící služby praktického lékaře pro dospělé, zubního lékaře, lékárny nutno vyřešit v rámci meziobecní spolupráce, zavedením služby senior taxi (dovoz k lékaři do sousedního Písku či Jablunkova) nebo jiným způsobem. 3. Sociální byt se základním vybavením je určen pro osoby, které v důsledku nepříznivých životních okolností nemají přístup k bydlení a nejsou schopné plnit povinnosti vyplývajících z tržního nájemního vztahu. Jsou to skupiny zdravotně, příjmově nebo jinak sociálně znevýhodněné (řešit v rámci meziobecní spolupráce). 4. Rekonstrukce a dostavba hasičské zbrojnice, modernizace požární techniky a věcných prostředků požární ochrany 5. Rekonstrukce a modernizace budovy PZKO, úprava okolního prostranství, vytvoření pobytových ploch pro rodiny s dětmi 6. Rekonstrukce budovy č.p. 59 – vytvoření infokoutku s muzeem dobové architektury		

Strategický cíl	1.4 Investovat do inovací úřadu		
Název indikátoru a měrná jednotka			
Roky	2015	2018	2022
Plán		Trend ↑	Trend ↑
Skutečnost	počet školení 2 setkání s obyvateli 1 setkání s podnikateli		
Správce cíle		Perioda hodnocení měř.	1x/rok
Zdroj čerpání dat			
Popis měřítka	<ul style="list-style-type: none"> ➤ Zvýšení efektivity OÚ prostřednictvím zvyšování odborné kvalifikace a motivace pracovníků OÚ a zavedení standardizovaných postupů při zpracování požadavků klienta, nastavení srozumitelného a funkčního toku informací v rámci obecního úřadu i směrem navenek ➤ Zlepšení plánování a hospodaření z pohledu dlouhodobé udržitelnosti: zefektivnění investičního rozhodování a finančního plánování obce ➤ Zapojení obyvatel do dění v obci, odbourání bariér mezi lidmi 		

PRIORITNÍ OBLAST II. INFRASTRUKTURA A ÚZEMÍ

2. PROBLÉMOVÝ OKRUH: INFRASTRUKTURA

Strom problémů



Strategické cíle

2.1 Zkvalitnit dopravní infrastrukturu vč. doprovodné (parkoviště, chodníky, mosty...)

2.2 Posilovat a obnovovat technickou infrastrukturu (plynovodní síť, VO, vodovodní síť)

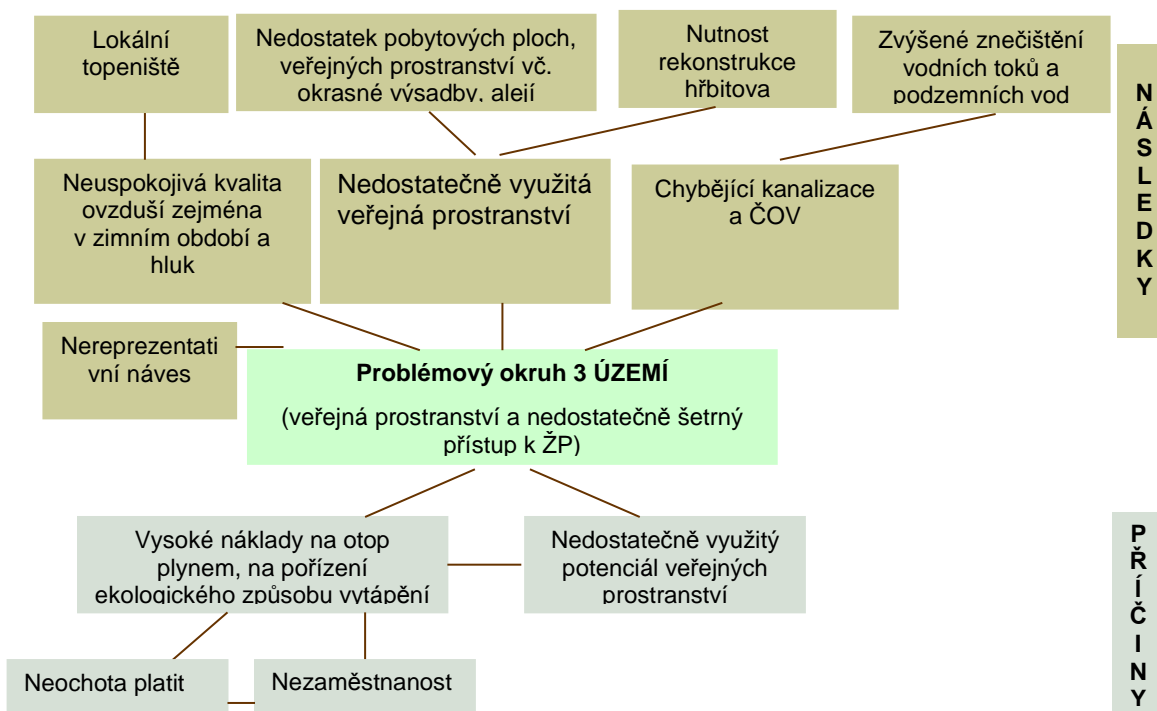
Indikátory

Strategický cíl	2.1 Zkvalitnit dopravní infrastrukturu vč. doprovodné		
Název indikátoru a měrná jednotka	Délka rekonstruovaných/nově vybudovaných místních komunikací (km) Délka vybudovaných chodníků (km) Plocha rekonstruovaných/nově vybudovaných parkovacích ploch (m ²)		
Roky	2015	2018	2022
Plán	Aktualizovaný územní plán	Aktualizovaný územní plán	Aktualizovaný územní plán
Skutečnost			
Správce cíle		Perioda hodnocení měř.	1x/rok
Zdroj čerpání dat	VI. zdroje obce – Viz aktualizovaný územní plán – veřejná infrastruktura		
Popis měřítka	Indikátor souvisí s aktivitou obce, která usiluje o zkvalitnění života a zvýšení bezpečnosti všem občanům		

Strategický cíl	2.2 Posilovat technickou infrastrukturu		
Název indikátoru	Délka vybudované plynovodní sítě (km) Délka veřejného osvětlení (km) Délka veřejného vodovodu (km)		
Roky	2015	2018	2022
Plán		Aktualizovaný územní plán	Aktualizovaný územní plán
Skutečnost	Aktualizovaný územní plán		
Správce cíle		Perioda hodnocení měř.	1x/rok
Zdroj čerpání dat	VI. zdroje obce – Viz aktualizovaný územní plán		
Popis měřítka	Indikátor souvisí s aktivitou obce, která usiluje o zkvalitnění života v obci		

3. PROBLÉMOVÝ OKRUH: ÚZEMÍ

Strom problémů



Strategické cíle

3.1 Upravovat veřejná prostranství s důrazem na jejich funkční využití

3.2 Chránit životní prostředí

Indikátory

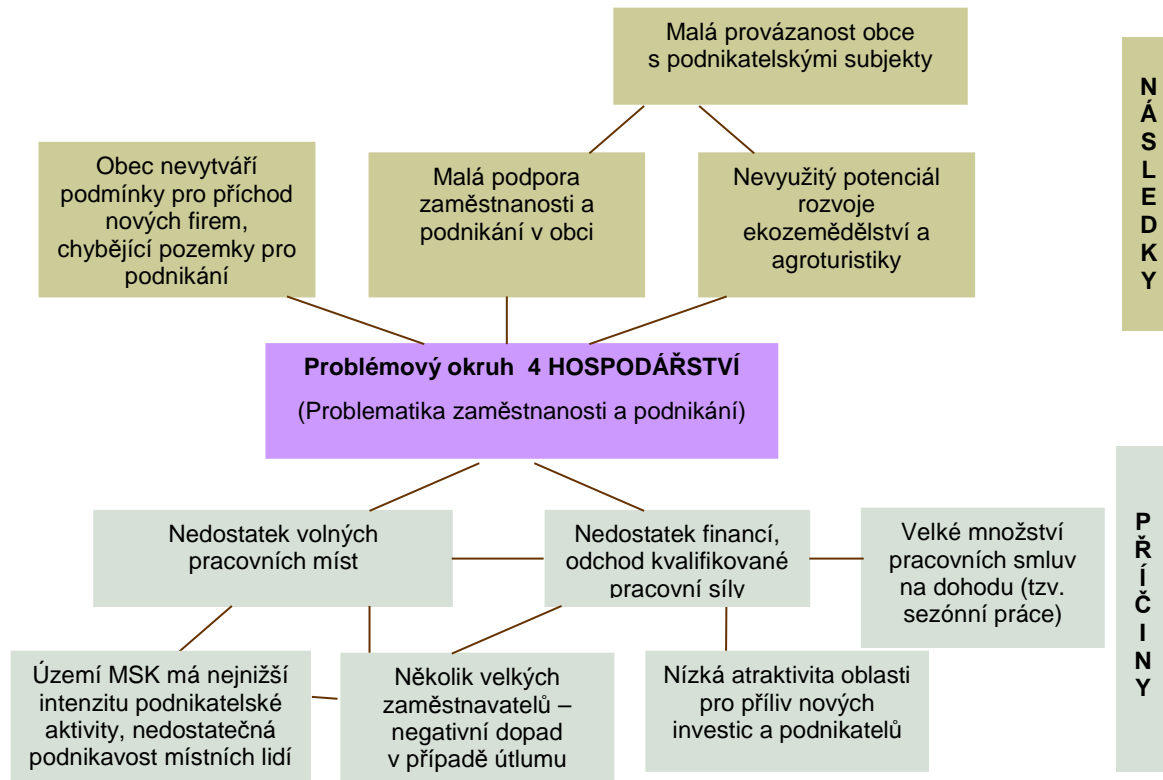
Strategický cíl	3.1 Upravovat veřejná prostranství s důrazem na jejich funkční využití		
Název indikátoru a měrná jednotka	1. plochy upravených veřejných prostranství - pobytové plochy (m ²) 2. (m ²) náves obce 3. (m ²) rekonstruovaného hřbitova		
Roky	2015	2018	2022
Plán	Dle aktualizovaného územního plánu	Dle aktualizovaného územního plánu	Dle aktualizovaného územního plánu
Skutečnost			
Správce cíle		Perioda hodnocení měř.	1x/rok
Zdroj čerpání dat	Aktualizovaný územní plán		
Popis měřítka	1. Plochy veřejných prostranství 2. Úprava veřejného prostranství u obecního úřadu a obchodu Hruška 3. Úpravy hřbitova: úprava terénu, výsadba zeleně, odpočinková zóna, nové oplocení, rekonstrukce márnice vč. WC.		

Strategický cíl	3.2 Chránit životní prostředí		
Název indikátoru a měrná jednotka	1. Počet žadatelů, výše finančních příspěvků poskytovaných obcí na pořízení kotle, tepelného čerpadla nebo solárního systému, 2. Počet žadatelů, výše finančních příspěvků poskytovaných obcí na pořízení domovní ČOV 3. Délka kanalizační sítě ve vymezených zájmových lokalitách 4. Počet revitalizovaných ČOV u ZŠ a počet napojených okolních RD		
Roky	2015	2018	2022
Plán		1.,2. Trend ⇔	1.,2. Trend ⇔ 3. kanalizační sítě 4. revitalizované ČOV
Skutečnost	1,2 Na základě počtu žadatelů/rok 3. záměr 4. zpracovaná projektová dokumentace		
Správce cíle		Perioda hodnocení měř.	1x/rok
Zdroj čerpání dat	Projektová dokumentace		
Popis měřítka	1. Finanční příspěvky a půjčky poskytované Obcí Bukovec na pořízení kotle na spalování biomasy, uhlí, tepelného čerpadla nebo solárního systému 2. Příspěvky na výstavbu domovních ČOV 3. Výstavba kanalizační sítě ve vymezených zájmových lokalitách 4. Revitalizace ČOV u ZŠ a PSP a napojení okolních RD		

PRIORITNÍ OBLAST III. HOSPODÁŘSTVÍ

4. PROBLÉMOVÝ OKRUH: HOSPODÁŘSTVÍ – ZAMĚŠTNANOST, PODNIKÁNÍ

Strom problémů



Strategický cíl

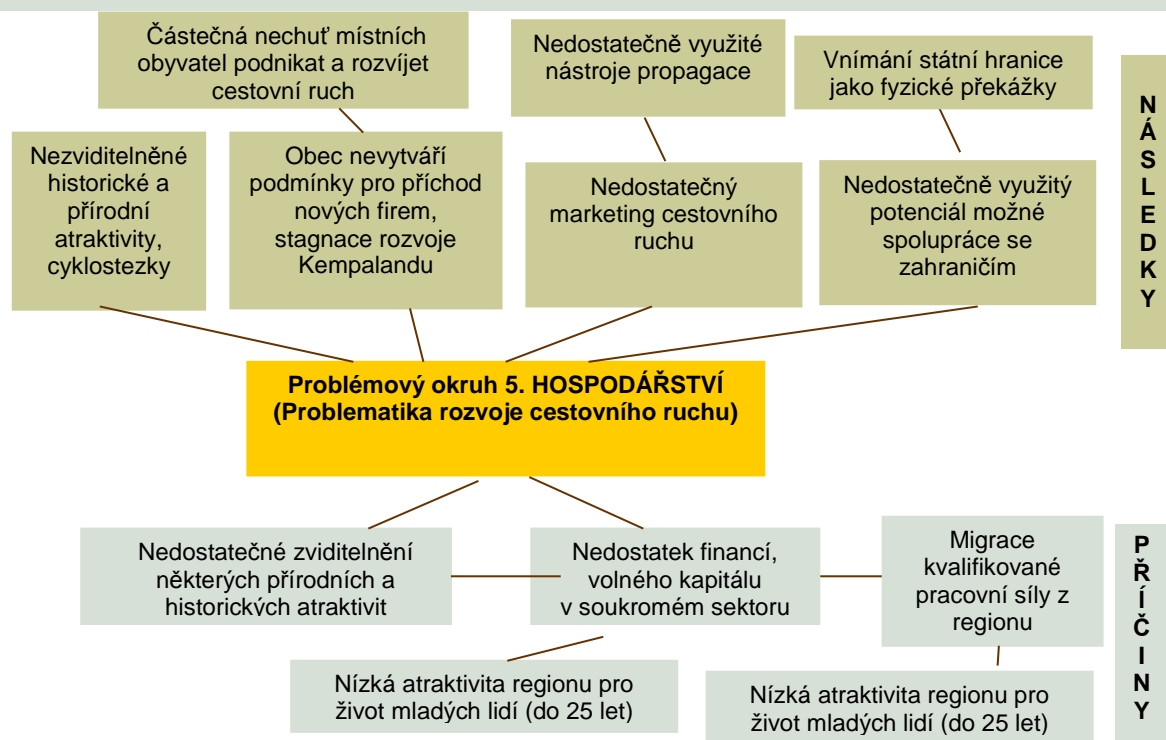
4.1 Podporovat zaměstnanost a podnikání

Indikátory

Strategický cíl	4.1 Podporovat zaměstnanost a podnikání		
Název indikátoru a měrná jednotka	<p><i>Níže uvedené indikátory budou sledovány v rámci ORP Jablunkov</i></p> <p>Počet projektů na podporu zaměstnanosti Počet fyzických osob (živnostníků) na 1000 obyvatel v SO ORP Jablunkov (vypočet jako poměr počtu živnostníků a celkové populace v území).</p>		
Roky	2013	2018	2022
Plán		145 živnostníků na 1000 obyvatel v SO ORP 6 projektů na podporu zaměstnanosti	Pohovor s podnikat. subjekty + dotazník 150 živnostníků na 1000 obyvatel v SO ORP 9 projektů na podporu zaměstnanosti
Skutečnost	137 živnostníků na 1000 obyvatel v SO ORP 3 projekty na podporu zaměstnanosti		
Správce cíle		Perioda hodnocení měř.	1x/rok
Zdroj čerpání dat	Strategie území správního obvodu ORP Jablunkov v oblasti zaměstnanosti		
Popis měřítka	<p>Počet projektů na podporu zaměstnanosti v regionu je třeba sledovat, aby bylo zřejmé, zda se v regionu čerpají dotace na podporu nezaměstnanosti nebo nikoliv. Dotace na podporu zaměstnanosti přivedou do regionu větší možnosti osobám nezaměstnaným, zejména pak rizikovým skupinám nezaměstnaných (viz. Regionální informační servis)</p> <p>Měřítka „Počet fyzických osob na 1000 obyvatel“ sleduje, kolik živnostníků je v SO ORP Jablunkov na 1000 obyvatel. Je velmi lehce vypočitatelná a velmi dobře porovnatelná mezi jednotlivými lety. Nárůst hodnot tohoto indikátoru bude indikovat nárůst živnostníků v dané oblasti a bude tedy jednoduché určit, zda dochází k rozvoji podnikání živnostníků nebo ne.</p>		

5. PROBLÉMOVÝ OKRUH: HOSPODÁŘSTVÍ – CESTOVNÍ RUCH

Strom problémů



Strategický cíl

5.1. Rekonstruovat a zviditelnit atraktivity obce

Indikátory

Strategický cíl	5.1 Rekonstruovat a zviditelnit atraktivity obce		
Název indikátoru a měrná jednotka	1. Počet návštěvníků, počet noclehů 2. Počet zviditelněných přírodních atraktivit 3. Počet zviditelněných historických atraktivit		
Roky	2015	2018	2022
Plán		1. Trend ↑ 2. Zviditelnění Čertích mlýnů Gírová 3. Výkup pozemků Šance	1. Trend ↑ 3. Zviditelnění Šancí
Skutečnost		Projektová dokumentace	
Správce cíle		Perioda hodnocení měř.	1x/rok
Zdroj čerpání dat	Projektová dokumentace, český statistický úřad		
Popis měřítka	(m ²) uvedené v projektové dokumentaci, český statistický úřad		

ZÁVĚR

Strategický plán rozvoje obce Bukovec byl vypracován v návaznosti na nové programovací období Evropské unie 2014 – 2020.

Součástí Strategického plánu bylo na základě sociálně-ekonomické analýzy vypracování Socioekonomické analýzy obce Bukovec, pomocí SWOT analýzy byly identifikovány prioritní rozvojové oblasti, definovány rizika, navržena vize, strategické cíle, opatření a rozvojové aktivity.

Výstupem tohoto strategického plánu jsou rozvojové aktivity, které byly definovány v rámci jednotlivých opatření dle strategických cílů jednotlivých prioritních oblastí. Jednotlivé aktivity byly navrhovány tak, aby naplňovaly potřeby místních obyvatel, podnikatelských subjektů a turistů. Naplňování jednotlivých opatření bude záviset na možnostech jejich zajištění finančními zdroji.

Příloha 1 Souhrn problémových okruhů a strategických cílů obce

Prioritní oblasti	Problémové okruhy	Strategické cíle
I. SPOLEČNOST	1. Problematika zlepšování podmínek k životu	1.1 Zkvalitnit vzdělávání a osvětu občanů
		1.2 Rozvíjet volnočasové aktivity a zájem
		1.3 Rozvíjet občanskou vybavenost
		1.4 Investovat do inovací úřadu
II. ÚZEMÍ A INFRASTRUKTURA	2. Neadekvátní technická infrastruktura	2.1 Zkvalitnit dopravní infrastrukturu vč. doprovodné (parkoviště, chodníky, mosty...)
		2.2 Posilovat a obnovovat technickou infrastrukturu (plynovodní a vodovodní síť, vrty, VO)
	3. Veř. prostranství a nedostatečně šetrný přístup k ŽP	3.1 Upravovat veřejná prostranství s důrazem na jejich funkční využití
		3.2 Chránit životní prostředí
III. HOSPODÁŘSTVÍ	4. Problematika podpory zam-osti	4.1 Podporovat zaměstnanost a podnikání
	5. Problematika rozvoje cestovního ruchu	5.1. Rekonstruovat a zviditelnit atraktivitu obce

SEZNAM ZKRATEK

AJ	Anglický jazyk
CR	Cestovní ruch
EAO	Ekonomicky aktivní obyvatelstvo
EU	Evropská unie
MK	Místní komunikace
MSK	Moravskoslezský kraj
MŠ	Mateřská škola
MTB	Cykloturistika na horských kolech
NNO	Nestátní nezisková organizace
PL	Polský jazyk
RD	Rodinný dům
ŘSD	Ředitelství silnic a dálnic
SWOT analýza	Analýza silných a slabých stránek, příležitostí a ohrožení
TJ	Tělovýchovná jednota
ÚP	Úřad práce
ZŠ	Základní škola