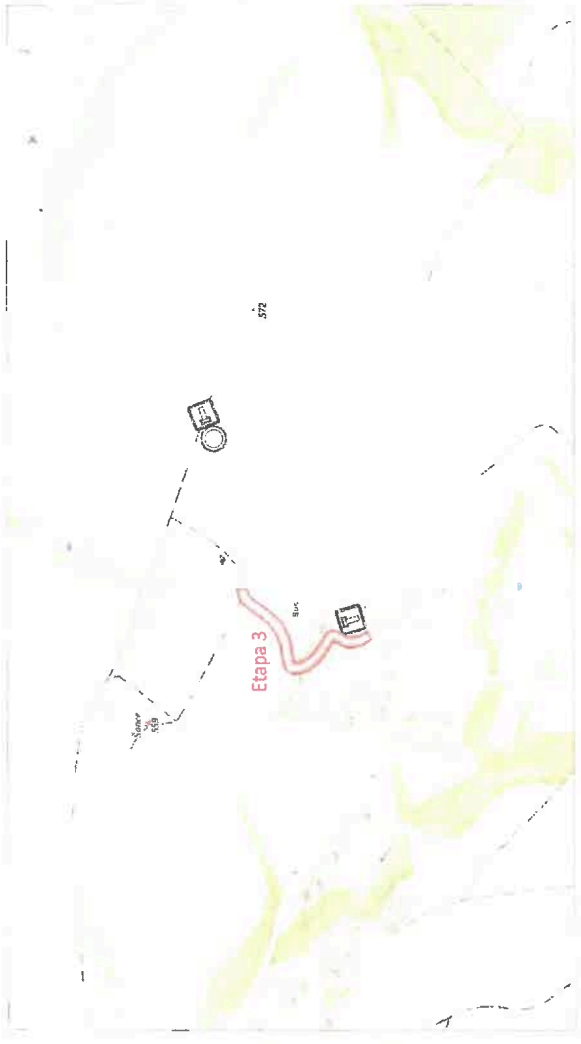


### Etapa 3

Pohyblivé pracovní místo dle TP66 schématu B/15 pro podpěrné body č.627 a 633-643 bude přesouvalo dle potřeb stavby



#### LEGENDA

- ▲ Navržené dopravní značení
- Stávající dopravní značení
- - - - - Rekonstruované nebo zastaralé vedení NN 0,4KV
- Rekonstruované podpěrné body NN 0,4KV
- ▬ Montážní vozidlo

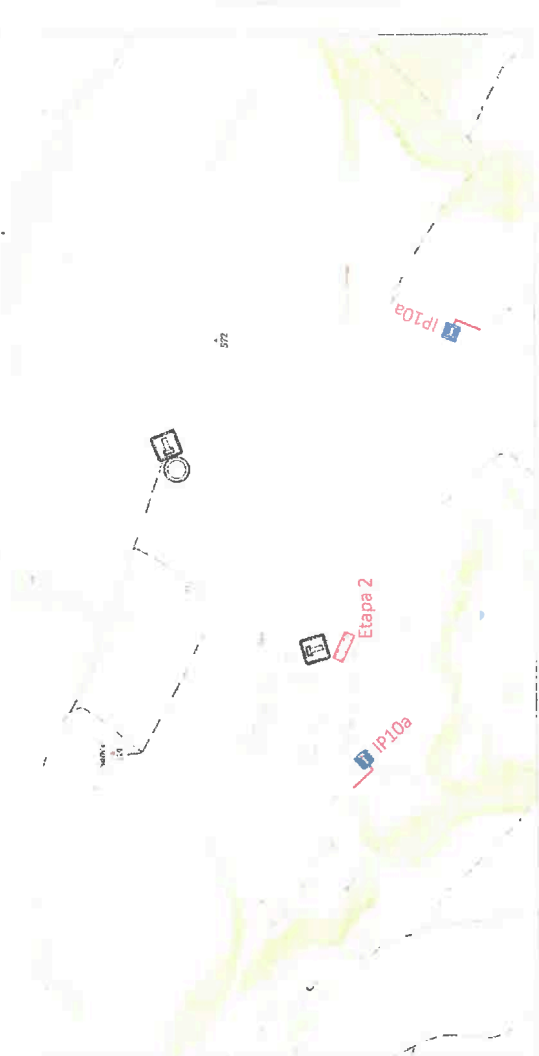
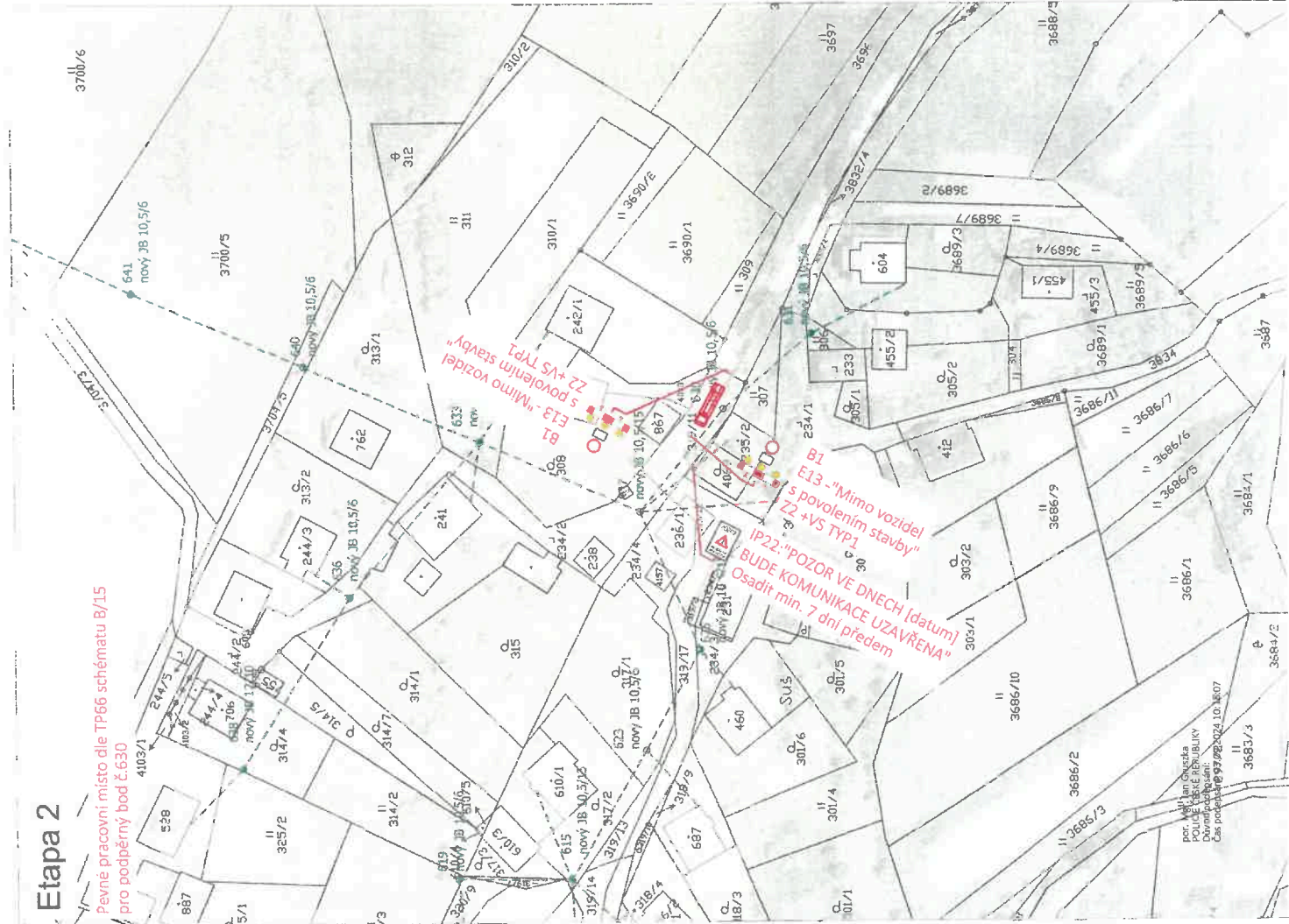
- návrh dle TP 66 schéma B/15
- přechodné dopravní značení bude osazeno pouze na dobu nezbytně nutnou pro provedení prací a zajištění bezpečnosti provozu na PK a pracovníků zajišťujících rekonstrukci vedení NN
- přechodné dopravní značení bude osazeno na sloupcích s červenobílými pruhy
- výkopy budou řádně zajištěny proti případnému pádu osob oplotením a bude zajištěn bezpečný průchod chodců
- stavbou majitelům dotčených nemovitostí bude zajištěn průjezd a o stavbě budou s předstihem minimálně 7-ti dní informováni
- po celou dobu stavby bude zajištěn průjezd vozidel IZS
- pokud nebude možné zajistit dostatečný rozhled pro objezď překážky, bude doprava řízena pracovníky dle zákona č. 361/2000 Sb. § 79, odst. 1, písm. i)
- v případě postavení montážního vozidla/techniky v zeleni při zajištění průjezdu vozidel v celé šířce vozovky osadit pouze SDZ A15
- stávající dopravní značení je zakresleno pouze v rozsahu nutném pro návrh

<b>VEDOUČÍ PROJEKTANT</b> ING.M.MAVRÁTLOVÁ	<b>ZODPOVĚDNÝ PROJEKTANT</b> L.STANĚK	<b>VYPRACOVAV</b> L.STANĚK	<b>KONTROLA</b> ING.M.MAVRÁTLOVÁ
<i>Mav</i>	<i>Stan</i>	<i>Stan</i>	<i>Mav</i>
<b>OBEDNATEL</b> Profiprojekt s.r.o.	<b>KATASTR / MAPOVÝ LIST</b> Bukovec u Jablunkova [615994]		
<b>NAZEV AKCE</b> Bukovec č. p. 139, NNV	<b>DATUM</b> březen 2024	<b>MĚŘÍTKO</b> 1 : 1000	<b>STUPĚN</b> Projekt PDZ
<b>NAZEV VÝKRESU</b> Přechodné dopravní značení - Etapa 3	<b>Č. ZAKÁZKY</b> IV-12-8027377	<b>ARCHEVNÍ Č.</b> SOUPRAVA	<b>ČÍSLO VÝKRESU</b> 3



## Etapa 2

Pevné pracovní místo dle TP66 schématu B/15 pro podpěrný bod č.630



### LEGENDA

- Navržené dopravní značení
- Stávající dopravní značení
- Rekonstruované nadzemní vedení NN 0,4kV
- Rekonstruované podpěrné body NN 0,4kV
- Montážní vozidlo

- návrh dle TP 66 schéma B/15
- přechodné dopravní značení bude osazeno pouze na dobu nezbytně nutnou pro provedení prací a zajištění bezpečnosti provozu na PK a pracovníků zajišťujících rekonstrukci vedení NN
- přechodné dopravní značení bude osazeno na sloupcích s červenobílými pruhy
- výkopy budou řádně zajištěny proti případnému pádu osob oplotením a bude zajištěn bezpečný průchod chodců
- stavbou
- majetlům dotčených nemovitostí bude zajištěn průjezd a o stavbě budou s předstihem minimálně 7-mi dny informováni
- po celou dobu stavby bude zajištěn průjezd vozidel IZS
- pokud nebude možné zajistit dostatečný rozhled pro objety překážky, bude doprava řízena pracovníky dle zákona č. 361/2000 Sb. § 79, odst. 1, písm. i)
- v případě postavení montážního vozidla/techniky v zeleni při zajištění průjezdu vozidel v celé šíři vozovky osadit pouze SDZ A15
- stávající dopravní značení je zakresleno pouze v rozsahu nutném pro návrh

VEDOUcí PROJEKTANT	ZODPOVĚDNÝ PROJEKTANT	VYPRACOVAL	KONTROLA
ING. M. NAVRÁTILOVÁ	L. STANEK	L. STANEK	ING. M. NAVRÁTILOVÁ
OBEDNATEL	Profiprojekt s.r.o.		
KATASTR / MAPOVÝ ÚST.	Bukovec u Jablunkova (615994)		
NÁZEV AKCE	Bukovec č. p. 139, NNv		
DATUM	brázen 2024	MĚŘÍTKO	1 : 1000
STUPEŇ	Projekt PDZ	Č. ZÁKAZY	IV-12-8027377
ARCHIVNÍ Č.		SOUPRAVA	Číslo VÝŘESU 2
Přechodné dopravní značení - Etapa 2			

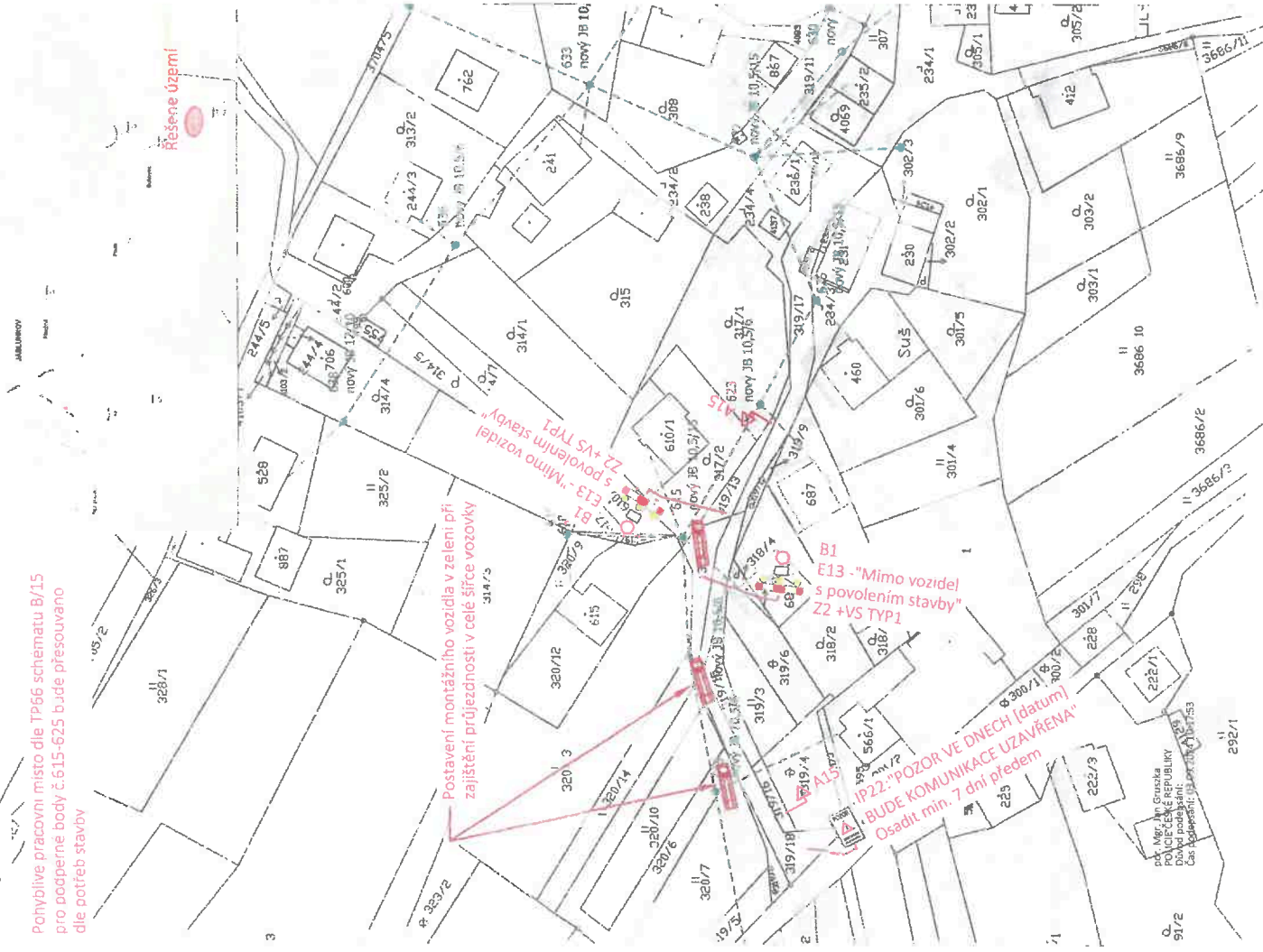




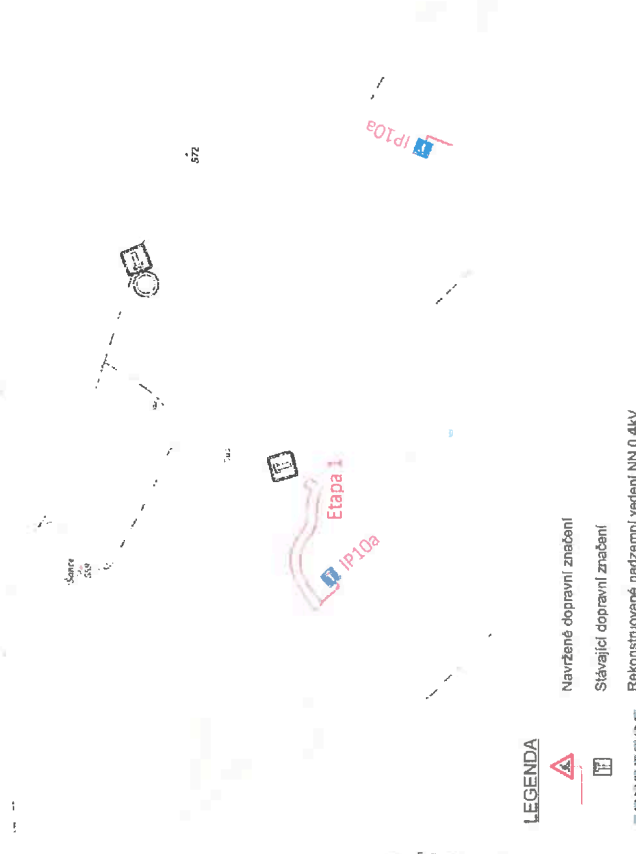
# Etapa 1

Poněklibé pracovní místo dle TP66 schématu B/15 pro podzemní body č.615-625 bude přesouváno dle potřeb stavby

Širší vztahy



572



## LEGENDA

- Navržené dopravní značení
- Stávající dopravní značení
- Rekonstruované nadzemní vedení NN 0,4kV
- Rekonstruované podzemní body NN 0,4kV
- Montážní vozidlo

- návrh dle TP 66 schéma B/15
- přechodné dopravní značení bude osazeno pouze na dobu nezbytně nutnou pro provedení prací a zajištění bezpečnosti provozu na PK a pracovníků zajišťujících rekonstrukci vedení NNN
- přechodné dopravní značení bude osazeno na sloupcích s červenými-bílými pruhy
- výkopy budou řádně zajištěny proti případnému pádu osob oplocením a bude zajištěn bezpečný průchod chodců
- stavbou majetlům dotčených nemovitostí bude zajištěn průjezd a o stavbě budou s předstihem minimálně 7-mi dny informováni
- po celou dobu stavby bude zajištěn průjezd vozidel IZS
- pokud nebude možné zajistit dostatečný rozhled pro objety překážky, bude doprava řízena pracovníky dle zákona č. 361/2000 Sb. § 79, odst. 1, písm. l)
- v případě postavení montážního vozidla techniků v zeleni při zajištění průjezdu vozidel v celé síťce vozovky osadí pouze SDZ A15
- stávající dopravní značení je zakresleno pouze v rozsahu nutném pro návrh

VEDOUcí PROJEKTANT ING. M. NAVRÁTILOVÁ	ZODPOVĚDNÝ PROJEKTANT L. STANEK	VYPRACOVAL L. STANEK	KONTROLOVAL ING. M. NAVRÁTILOVÁ	 Ostravské komunikace, a.s. oddělení dopravního inženýrství Hrochova 29/104 702 00 Ostrava - Hrabosín, ČR IČ: 268 681 044 www.okom.cz
OBJEDNATEL KATASTR / MAPOVÝ LIST Bukovec u Jablunkova [615994]	PROJEKTANT Profiprojekt s.r.o.	PROJEKTANT Profiprojekt s.r.o.	PROJEKTANT Profiprojekt s.r.o.	DATUM březen 2024
NÁZEV AKCE Bukovec č. p. 139, NNv				MĚŘÍTKO 1 : 1000
				STUPEŇ Č. ZÁKÁZKY IV-12-8027377
NÁZEV VÝKRESU Přechodné dopravní značení - Etapa 1				ARCHIVNÍ Č. SOUPRAVA ČÍSLO VÝKRESU 1

